

Récépissé de DT Récépissé de DICT

Au titre du chapitre IV du titre V du livre V (partie réglementaire) du Code de l'environnement
et de la section 12 du chapitre IV du titre III du livre V de la 4^{ème} partie (partie réglementaire) du Code du travail

Destinataire

Récépissé de DT
Récépissé de DICT
Récépissé de DT/DICT
conjointe

Dénomination :

Complément / Service :

Numéro / Voie :

Lieu-dit / BP :

Code Postal / Commune :

Pays :

Coordonnées de l'exploitant :

Raison sociale :

Personne à contacter :

Numéro / Voie :

Lieu-dit / BP :

Code Postal / Commune :

Tél. :

Fax :

N° consultation du téléservice :

Référence de l'exploitant :

N° d'affaire du déclarant :

Personne à contacter (déclarant) :

Date de réception de la déclaration :

Commune principale des travaux :

Adresse des travaux prévus :

Éléments généraux de réponse

Les renseignements que vous avez fournis ne nous permettent pas de vous répondre. La déclaration est à renouveler. Précisez notamment :

Les réseaux/ouvrages que nous exploitons ne sont pas concernés au regard des informations fournies. Distance > à : _____ m

Il y a au moins un réseau/ouvrage concerné (voir liste jointe) de catégorie : _____ (voir liste des catégories au verso)

Modification ou extension de nos réseaux / ouvrages

Modification ou extension de réseau/ouvrage envisagée dans un délai inférieur à 3 mois :

Réalisation de modifications en cours sur notre réseau/ouvrage.

Veuillez contacter notre représentant :

Tél. :

NB : Si nous avons connaissance d'une modification du réseau/ouvrage dans le délai maximal de 3 mois à compter de la consultation du téléservice, nous vous en informerons.

Emplacement de nos réseaux / ouvrages

Plans joints :

Références :

Echelle₍₁₎ :

Date d'édition₍₁₎ :

Sensible :

Prof. règl. mini₍₁₎ :

Matériau réseau₍₁₎ :

NB : La classe de
précision A, B ou C
figure dans les plans.

Réunion sur chantier pour localisation du réseau/ouvrage :

Date retenue d'un commun accord : ____ / ____ / ____ à ____ h ____

ou Prise de RDV à l'initiative du déclarant (date du dernier contact non conclusif : ____ / ____ / ____)

Votre projet doit tenir compte de la servitude protégeant notre ouvrage.

(cas d'un récépissé de DT) Vous devez prévoir des investigations complémentaires à notre charge (hors cas d'exemption prévus dans la réglementation) ⁽²⁾

Des branchements non cartographiés sont présents. Ils sont soit pourvus d'affleurants visibles et rattachés à un réseau principal souterrain identifié dans les plans joints, soit munis de dispositifs automatiques supprimant tout risque en cas d'endommagement ⁽²⁾

(1): facultatif si l'information est fournie sur le plan joint (2): pour les tronçons et branchements non cartographiés en classe A, prévoir des clauses techniques et financières particulières dans le marché

Recommandations de sécurité

Les recommandations techniques générales en fonction des réseaux et des techniques de travaux prévues sont consultables sur www.reseaux-et-canalisation.gouv.fr

Les recommandations techniques spécifiques suivantes sont à appliquer, en fonction des risques liés à l'utilisation des techniques de travaux employées :

Rubriques du guide technique relatives à des ouvrages ou travaux spécifiques :

Pour les exploitants de lignes électriques : si la distance d'approche a été précisée, la mise hors tension est : possible impossible

Mesures de sécurité à mettre en œuvre :

Dispositifs importants pour la sécurité :

Cas de dégradation d'un de nos ouvrages

En cas de dégradation d'un de nos ouvrages, contactez nos services au numéro de téléphone suivant : _____

Pour toute anomalie susceptible de mettre en cause la sécurité au cours du déroulement du chantier, prévenir le service départemental d'incendie et de secours (par défaut le 18 ou le 112) : _____

Responsable du dossier

Nom : _____

Désignation du service : _____

Tél. : _____

Signature de l'exploitant ou de son représentant























Nom du signataire : _____

Signature : _____

Date : ____ / ____ / ____ Nombre de pièces jointes, y compris les plans : ____

Lire et comprendre un plan DT/DICT SABOM

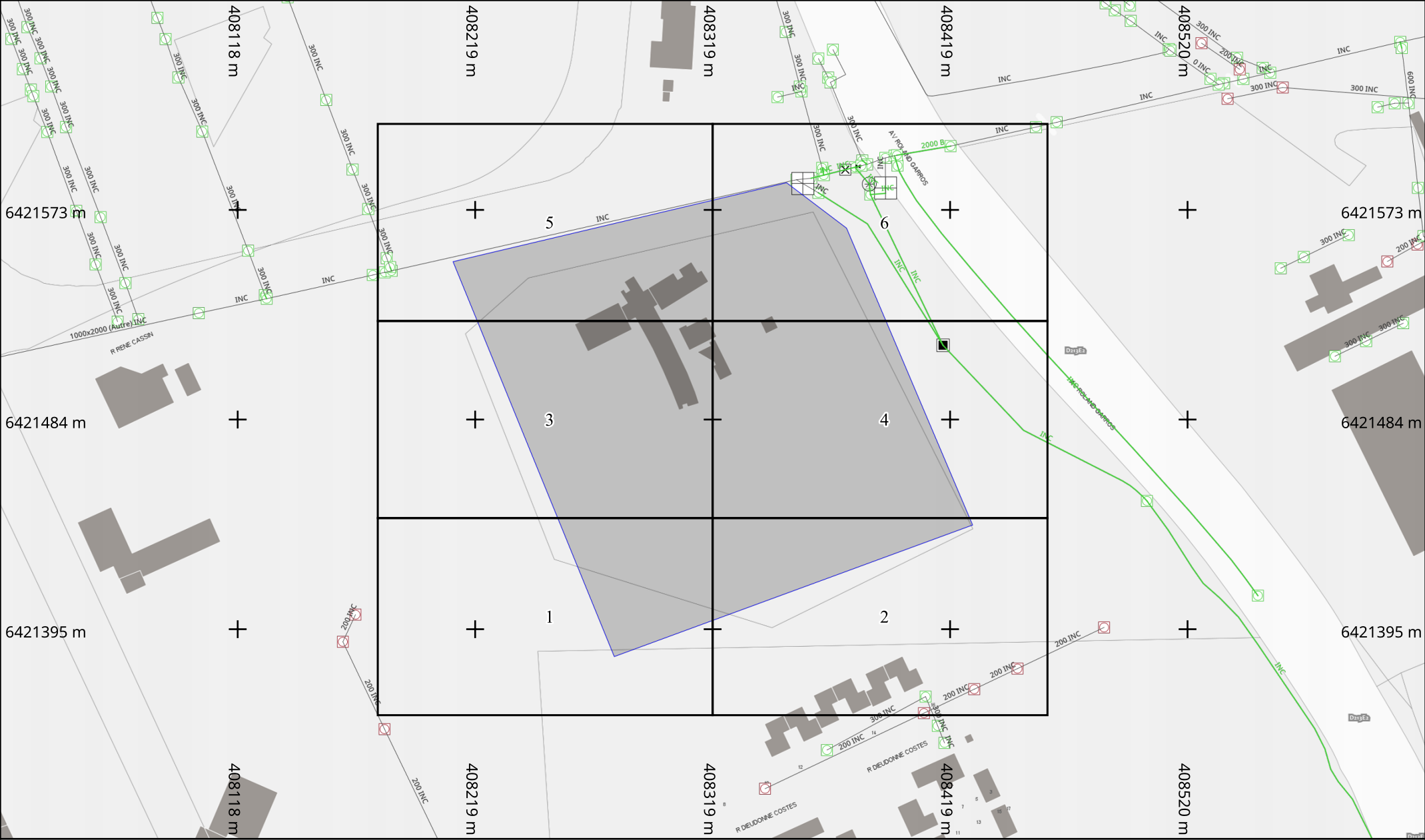
Ouvrages enterrés d'assainissement

Assainissement	
Collecteur	Avaloir grille
 Pluvial refoulement	 Usée
 Pluvial gravitaire	 Pluvial
 Usée/unitaire refoulement	Equipement réseau
 Usée/unitaire gravitaire	 Vanne
 Réseaux abandonnés	 Clapet
 Privé	Ouvrage
Branchement	 Poste de refoulement/relèvement
 Pluvial	 Puits perdus
 Usée/unitaire	 Chambre de dessablement
Regard	 Bassin tampon
 Usée	 Déversoir d'orage
 Pluvial	 Séparateur à hydrocarbures
 Usée borgne	
 Pluvial borgne	

Important - Indications générales :

- **Les réseaux figurant sur le plan sont rangés en classe de précision C** à l'exception des tronçons pour lesquels une autre classe est précisée (l'indication de classe est portée entre crochets) :
 - classe **[A]** : précision de 40 cm portée à 50 cm pour les réseaux souples (PE),
 - classe **[B]** : précision entre la classe A et 1,5 m,
 - classe C par défaut : plans d'exploitation, sans précision géographique.
- Sauf dans le cas où des altimétries sont fournies, la classe de précision ne s'applique qu'en XY ;
- Dans tous les cas, vous devez **procéder à la lecture de l'environnement** et prendre en compte les indications fournies par les affleurants (regards, chambres, bouches à clé, etc.)
- **Vigilance branchement** : les branchements, ouvrages pourvus d'affleurants (bouche à clé, regards, tampons, ...) construits avant 2012 ne sont pas forcément indiqués sur les plans - **vous devez procéder à une lecture de l'environnement de votre chantier** ;
- Les plans sont restitués sur le meilleur fond de plan à grande échelle disponible - toutefois **le fond de plan mis à disposition de Veolia peut comporter des erreurs importantes** ; pour les ouvrages indiqués en classe A, il est nécessaire de se reporter aux coordonnées Lambert fournies avec la réponse ;
- Les ouvrages Privés ou Abandonnés ne sont pas exploités par Veolia, leur position est donnée à titre indicatif.

La durée de validité du récépissé est limitée dans le temps, la DICT doit être renouvelée conformément à la réglementation.



Info. DICT

Adresse : 6 rue hubert latham

33700 Mérignac

Date d'édition : 12/02/2025

N° Consultation : 2025021200126TNP

Info. plan

Classe de précision (Système de coordonnées : Lambert 93)

Par défaut, les ouvrages figurant sur le plan sont rangés en **classe de précision C**

Les éléments rangés en **classe de précision A** sont indiqués de la manière suivante :

— Diamètre Matériau [A] — : Pour objets linéaires

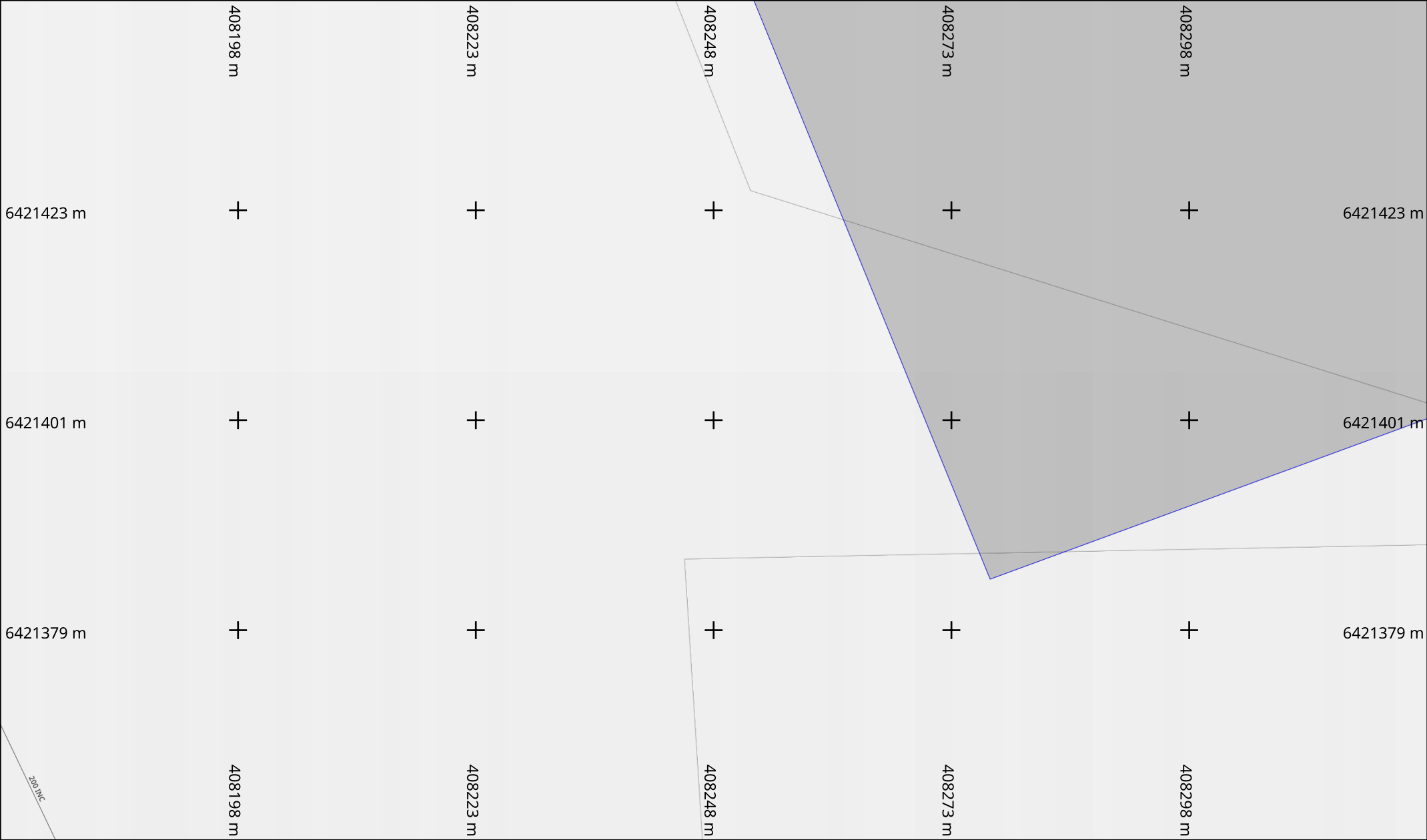
A23 : Pour points singuliers (coordonnées disponibles sur feuille dédiée)

Echelle : 1:2000

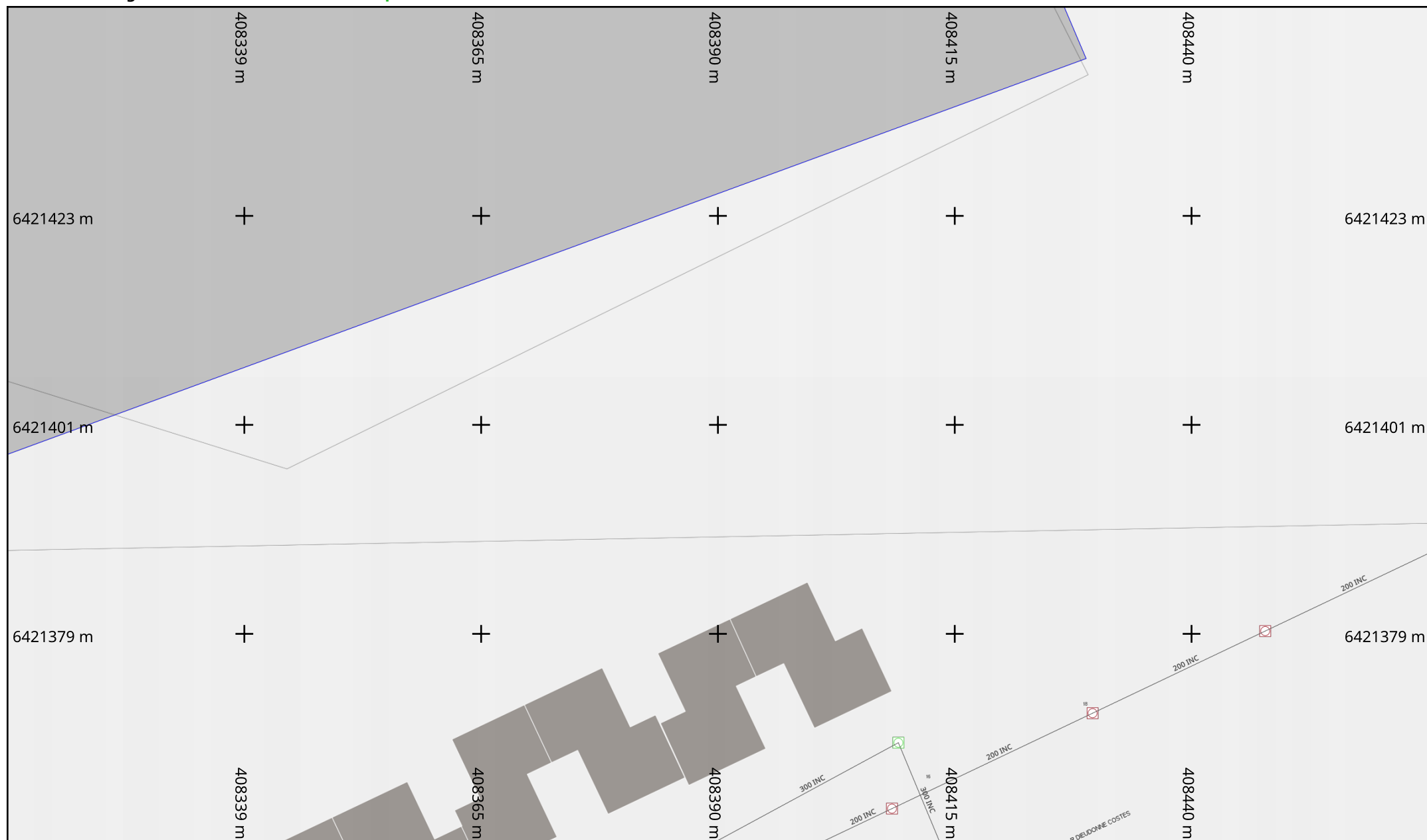
Format d'impression : A4 Paysage

Orientation

Nord



Info. DICT	Adresse : 6 rue hubert latham	Info. plan	Classe de précision (Système de coordonnées : Lambert 93) Par défaut, les ouvrages figurant sur le plan sont rangés en classe de précision C Les éléments rangés en classe de précision A sont indiqués de la manière suivante : — Diamètre Matériau [A] — : Pour objets linéaires A23 : Pour points singuliers (coordonnées disponibles sur feuille dédiée)	Echelle : 1:500 Format d'impression : A4 Paysage	Orientation Nord
	33700 Mérignac				
	Date d'édition : 12/02/2025				
	N° Consultation : 2025021200126TNP				



Info. DICT


N° Consultation : 2025021200126TNP

Info. plan


: Pour points singuliers (coordonnées disponibles sur feuille dédiée)

Format d'impression :
A4 Paysage





Info. DICT	Adresse : 6 rue hubert latham	Info. plan	Classe de précision (Système de coordonnées : Lambert 93)	Echelle : 1:500	Orientation Nord
	33700 Mérignac		Par défaut, les ouvrages figurant sur le plan sont rangés en classe de précision C		
	Date d'édition : 12/02/2025		Les éléments rangés en classe de précision A sont indiqués de la manière suivante :	Format d'impression : A4 Paysage	
	N° Consultation : 2025021200126TNP		— Diamètre Matériau [A] — : Pour objets linéaires A23 : Pour points singuliers (coordonnées disponibles sur feuille dédiée)		

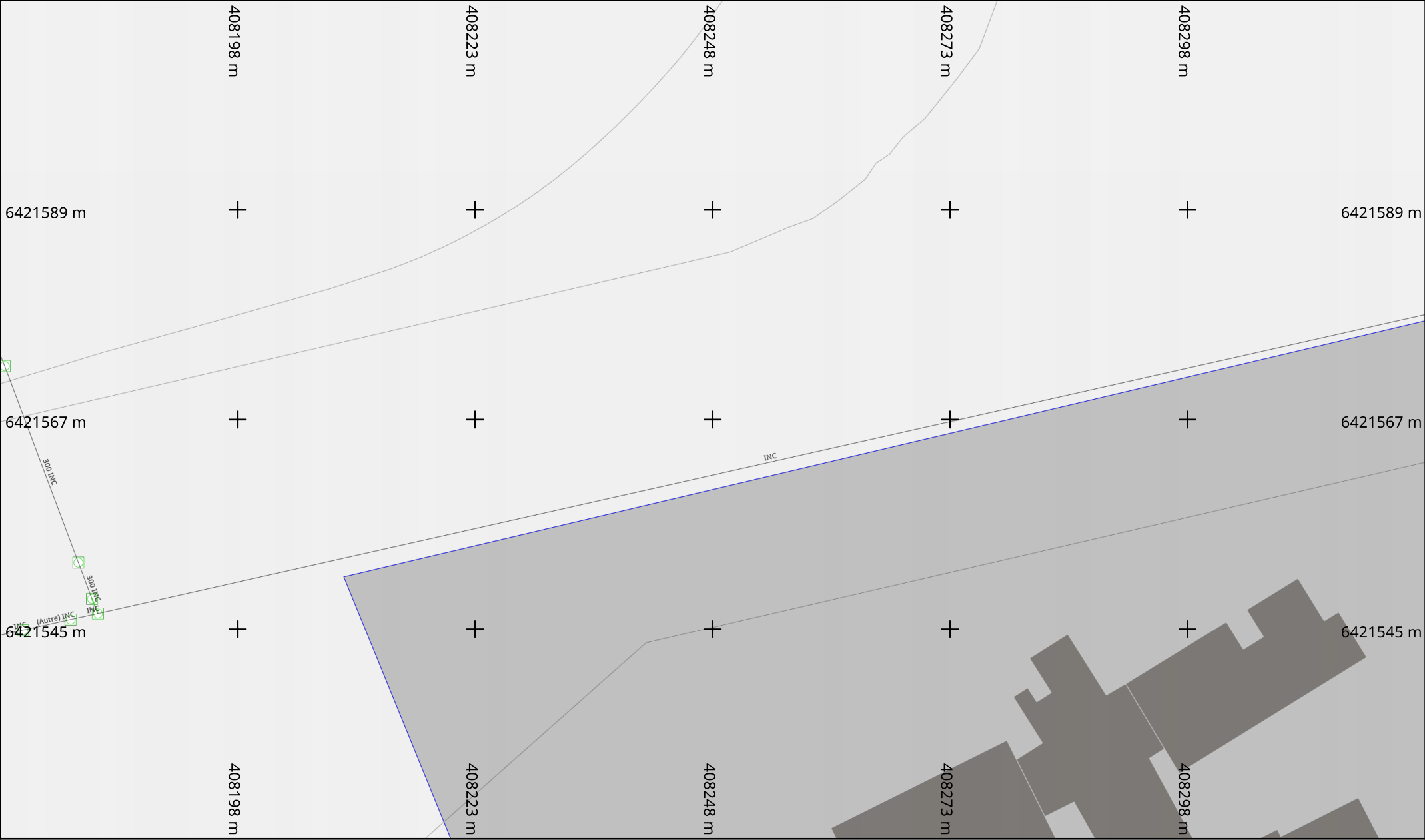


Info. DICT	Adresse : 6 rue hubert latham
	33700 Mérignac
	Date d'édition : 12/02/2025
	N° Consultation : 2025021200126TNP

Info. plan	Classe de précision (Système de coordonnées : Lambert 93)
	Par défaut, les ouvrages figurant sur le plan sont rangés en classe de précision C
	Les éléments rangés en classe de précision A sont indiqués de la manière suivante :
	— Diamètre Matériau [A] — : Pour objets linéaires A23 : Pour points singuliers (coordonnées disponibles sur feuille dédiée)

Echelle : 1:500
Format d'impression : A4 Paysage

Orientation
Nord



Info. DICT

Adresse : 6 rue hubert latham

33700 Mérignac

Date d'édition : 12/02/2025

N° Consultation : 2025021200126TNP

Info. plan

Classe de précision (Système de coordonnées : Lambert 93)

Par défaut, les ouvrages figurant sur le plan sont rangés en **classe de précision C**

Les éléments rangés en **classe de précision A** sont indiqués de la manière suivante :

— **Diamètre Matériau [A]** — : Pour objets linéaires

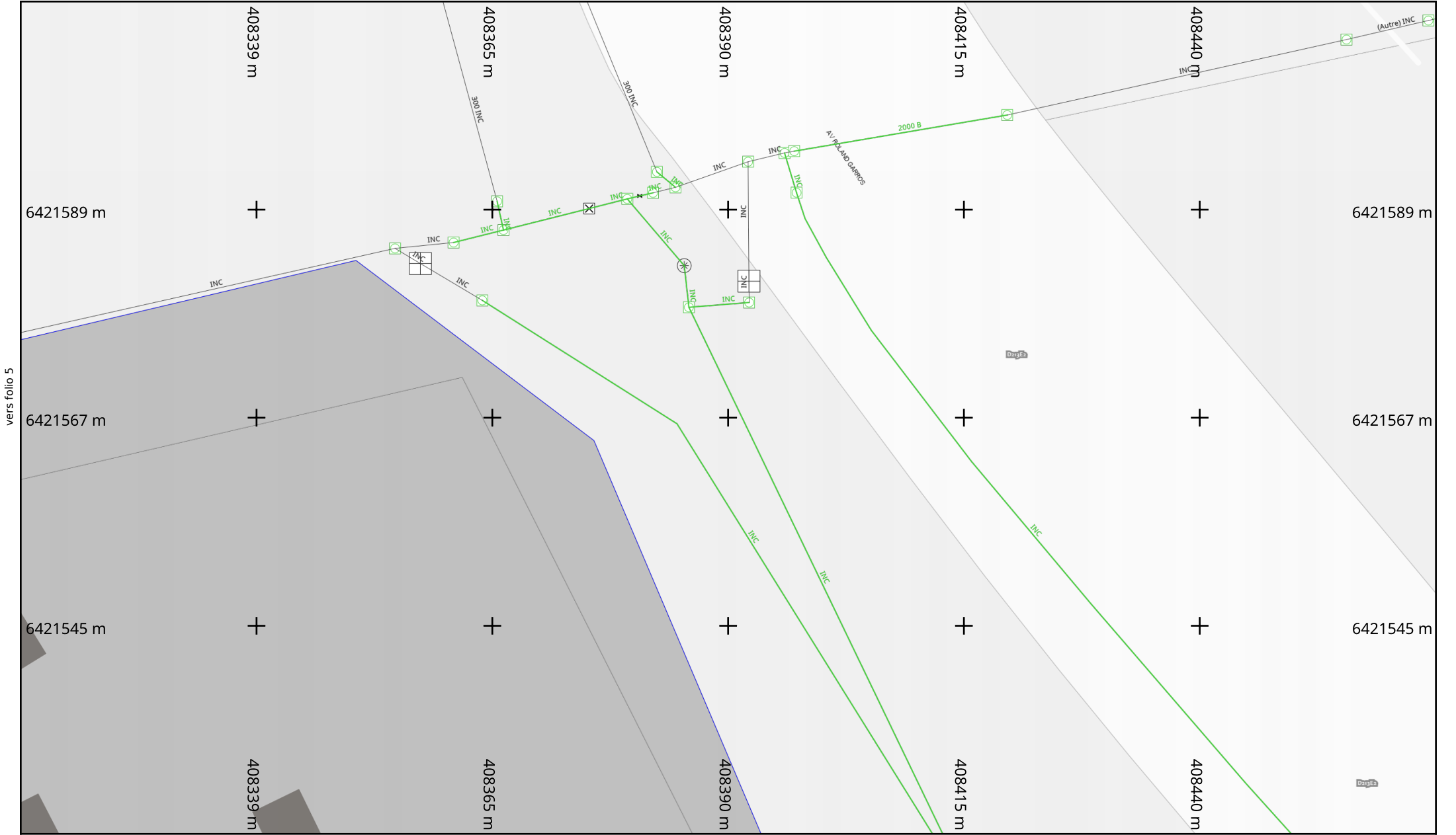
A23 : Pour points singuliers (coordonnées disponibles sur feuille dédiée)

Echelle : 1:500

Format d'impression :
A4 Paysage

Orientation

Nord



Info. DICT

Adresse : 6 rue hubert latham

33700 Mérignac

Date d'édition : 12/02/2025

N° Consultation : 2025021200126TNP

Info. plan

Classe de précision (Système de coordonnées : Lambert 93)

Par défaut, les ouvrages figurant sur le plan sont rangés en **classe de précision C**

Les éléments rangés en **classe de précision A** sont indiqués de la manière suivante :

— **Diamètre Matériau [A]** — : Pour objets linéaires

A23 : Pour points singuliers (coordonnées disponibles sur feuille dédiée)

Echelle : 1:500

Format d'impression :
A4 Paysage

Orientation

Nord